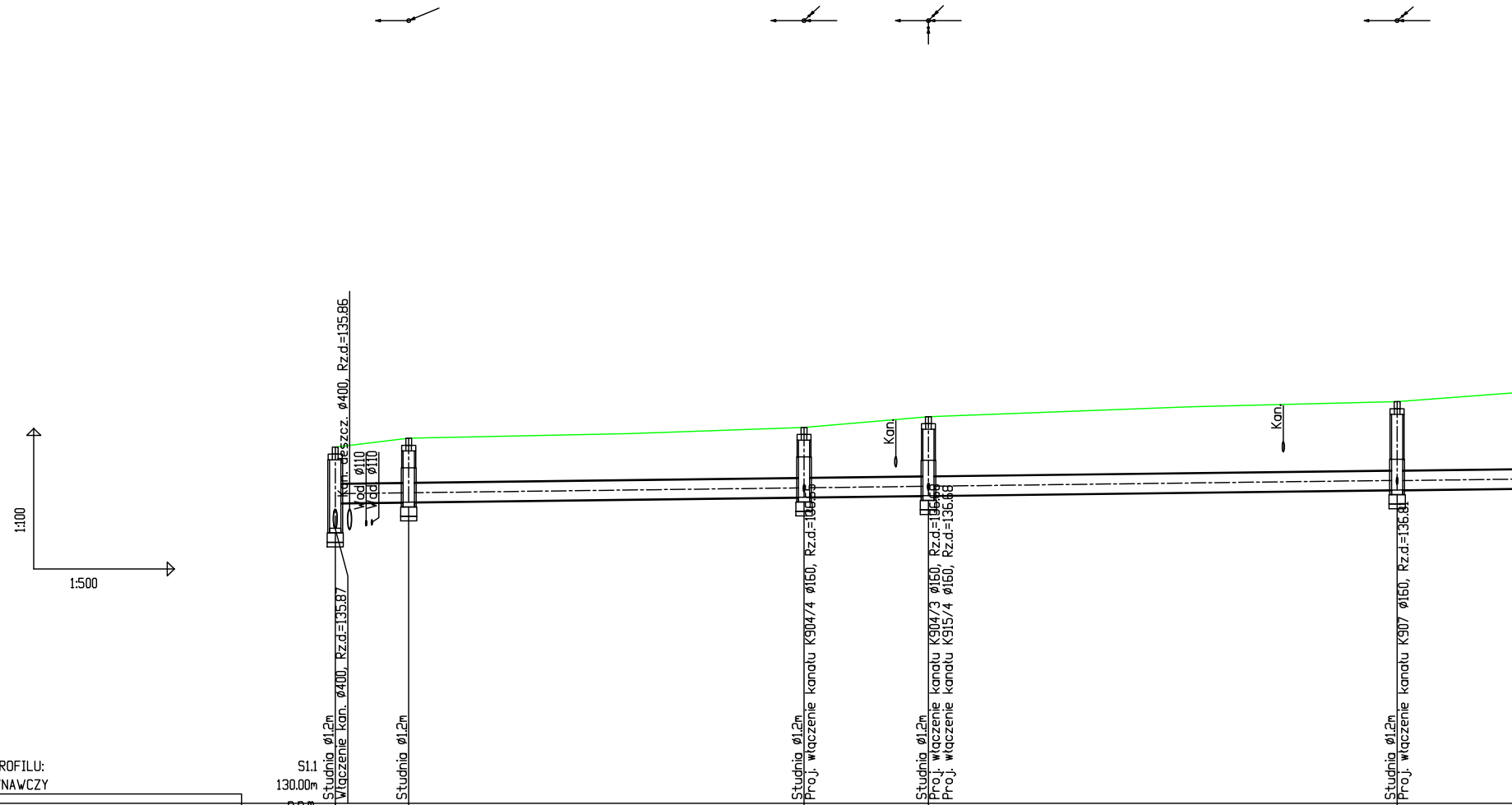
1:100
1:500
Kan. deszcz. ø400, Rz.d.=135.86
Wod. ø110
Wod. ø110
Kan.
Kan.
Studnia ø1.2m
Włączenie kan. ø400, Rz.d.=135.87
Studnia ø1.2m
Studnia ø1.2m
Proj. włączenie kanału K904/4 ø160, Rz.d.=1[illegible]
Studnia ø1.2m
Proj. włączenie kanału K904/3 ø160, Rz.d.=1[illegible]
Proj. włączenie kanału K915/4 ø160, Rz.d.=136.68
Studnia ø1.2m
Proj. włączenie kanału K907 ø160, Rz.d.=136.8

OZNACZENIE PROFILU: S1.1
POZIOM PORÓWNAWCZY 130.00m n.p.m.

RZĘDNA TERENU ISTN.	137.60			137.79	138.02		138.25		138.57
RZĘDNA DNA KANAŁU	135.87 136.41			136.43	136.53		136.56		136.69
ZAGŁĘBIENIE DNA KANAŁU	1.73 1.19			1.36	1.49		1.69		1.88
SPADKI, DŁUGOŚCI	0.3%								
ŚREDNICA, MATERIAŁ									
ODLEGŁOŚCI	0.00	3.30	3.91	7.84	50.03	59.82	63.30	101.17	113.32
	7.84			42.19	13.27		50.02		
HEKTOMETRY	S1.1			S1.2	S1.3		S1.4		S1.5

0
1

P.S.I./EPI-Graf, Generator rysunkowy Profil Koordynator 8.0
Nazwa pliku: trasa1 Projekt: a1

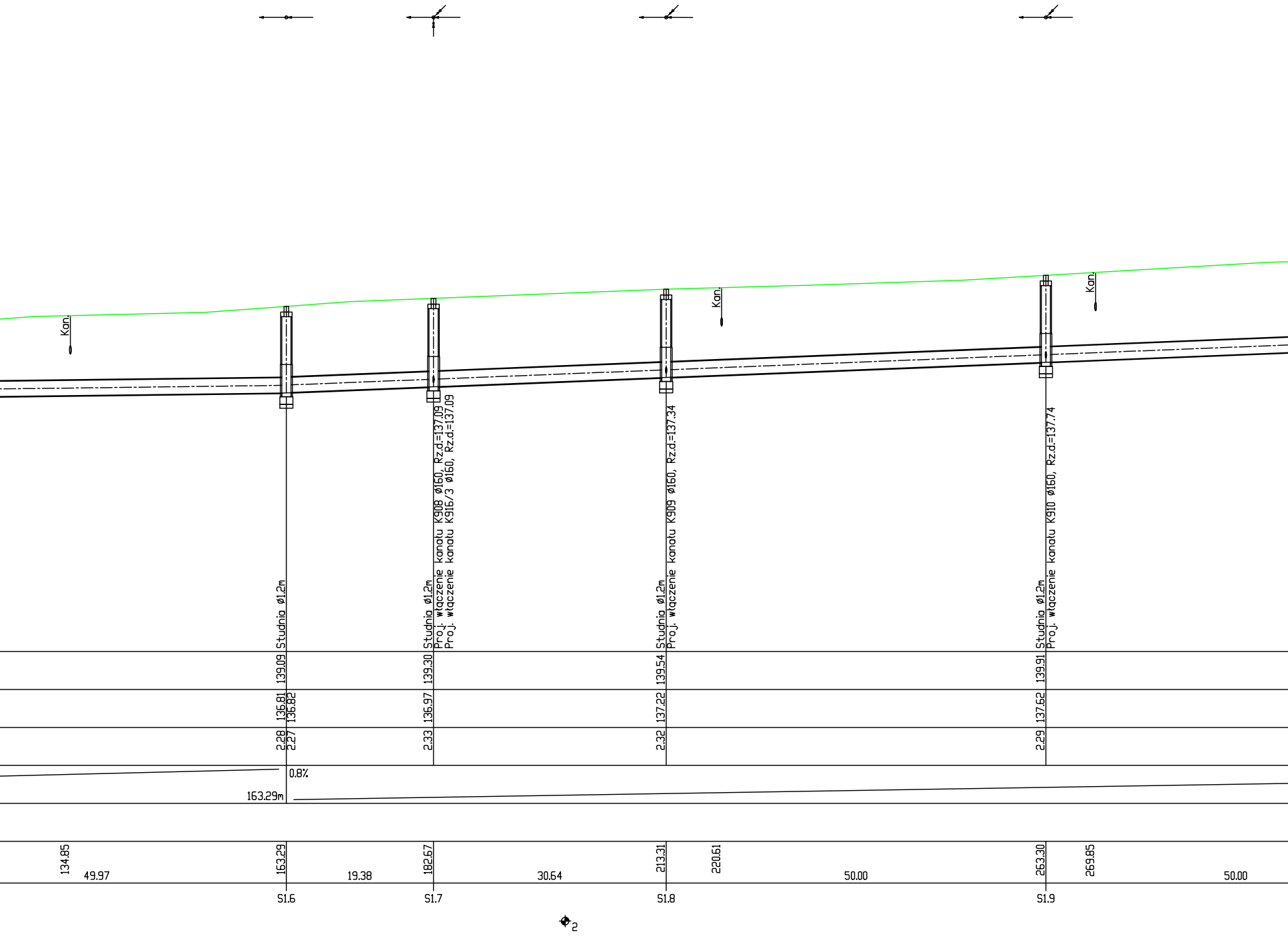
Kan.
Kan.
Kan.
Studnia ø1,2m
Studnia ø1,2m
Proj. włączenie kanału K908 ø160, Rz.d.=137.09
Proj. włączenie kanału K916/3 ø160, Rz.d.=137.09
Studnia ø1,2m
Proj. włączenie kanału K909 ø160, Rz.d.=137.34
Studnia ø1,2m
Proj. włączenie kanału K910 ø160, Rz.d.=137.74
139.09
139.30
139.54
139.91
136.81
136.82
136.97
137.22
137.62
2.28
2.27
2.33
2.32
2.29
0.8%
163.29m
134.85
163.29
182.67
213.31
220.61
263.30
269.85
49.97
19.38
30.64
50.00
50.00
S1.6
S1.7
S1.8
S1.9
2

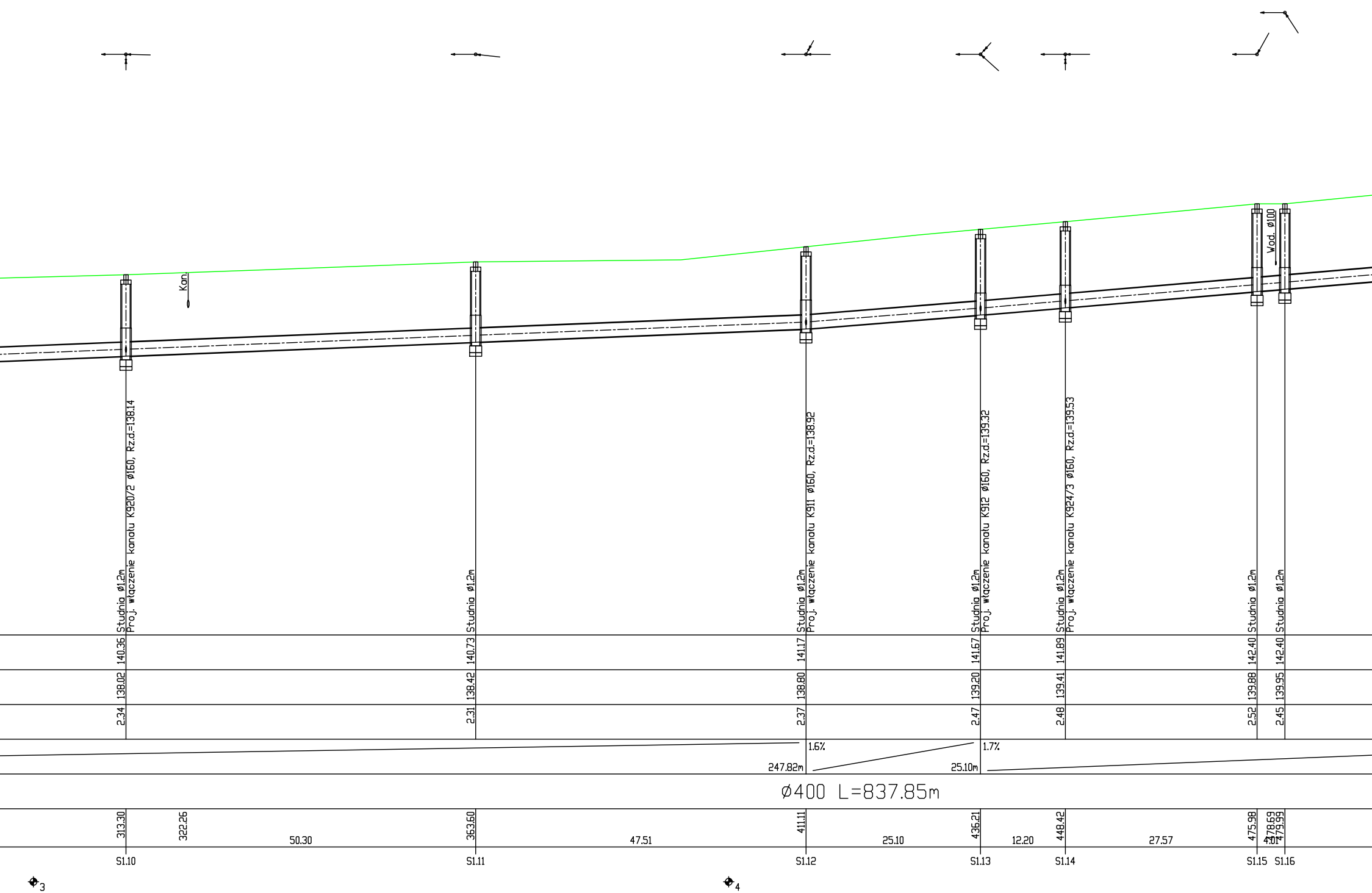
Kan.
Wod. Ø100
Studnia Ø1,2m
Proj. włączenie kanału K920/2 Ø160, Rz.d.=138.14
Studnia Ø1,2m
Studnia Ø1,2m
Proj. włączenie kanału K911 Ø160, Rz.d.=138.92
Studnia Ø1,2m
Proj. włączenie kanału K912 Ø160, Rz.d.=139.32
Studnia Ø1,2m
Proj. włączenie kanału K924/3 Ø160, Rz.d.=139.53
Studnia Ø1,2m
Studnia Ø1,2m
140.36
140.73
141.17
141.67
141.89
142.40
142.40
138.02
138.42
138.80
139.20
139.41
139.88
139.95
2.34
2.31
2.37
2.47
2.48
2.52
2.45
1.6%
247.82m
1.7%
25.10m
Ø400 L=837.85m
313.30
322.26
50.30
363.60
47.51
411.11
25.10
436.21
12.20
448.42
27.57
475.98
478.69
479.99
4.01
S1.10
S1.11
S1.12
S1.13
S1.14
S1.15
S1.16
3
4

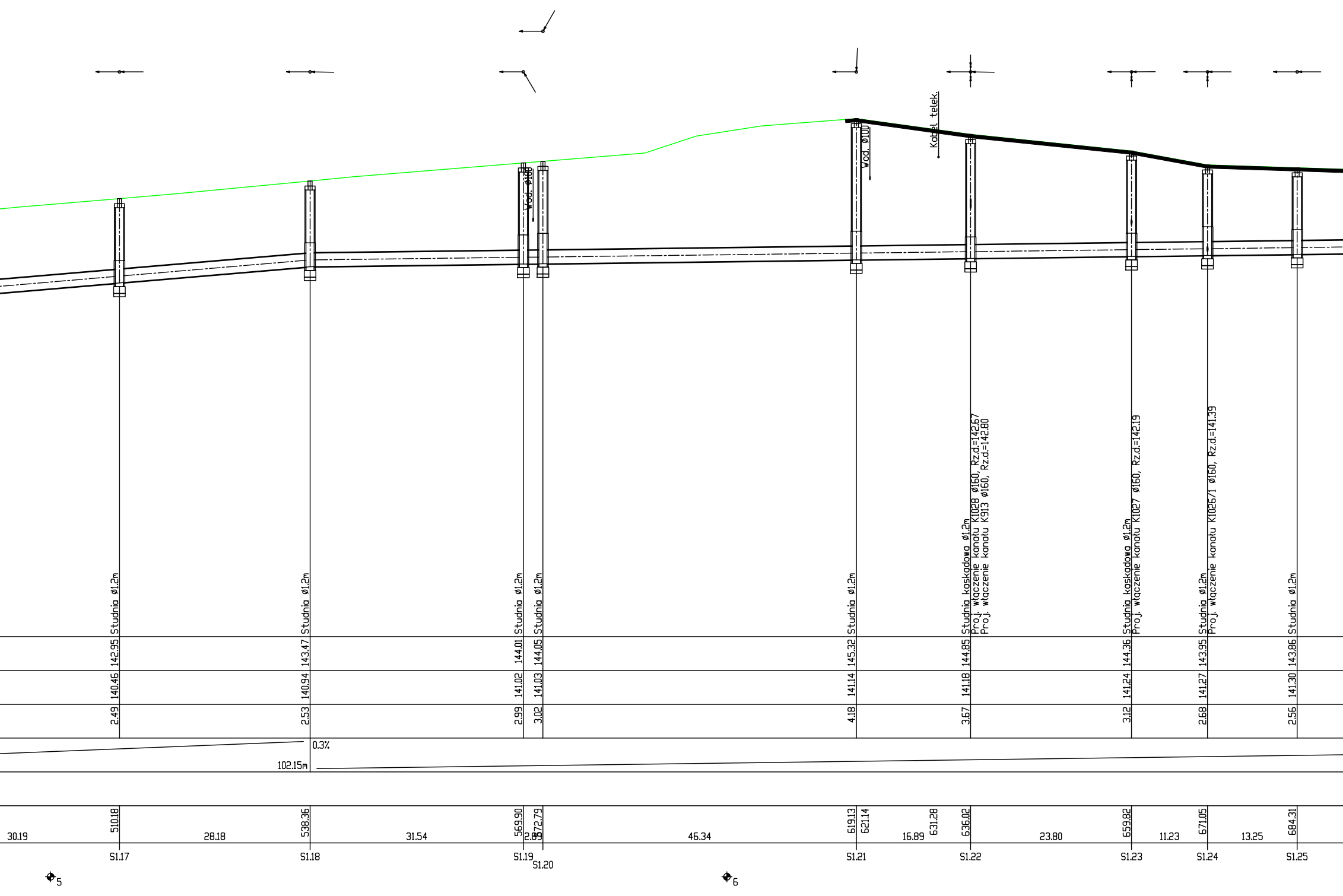
Wod. ø100
Wod. ø100
Kabel telek.
Studnia ø1.2m
Studnia ø1.2m
Studnia ø1.2m
Studnia ø1.2m
Studnia ø1.2m
Studnia kaskadowa ø1.2m
Proj. włączenie kanału K1028 ø160, Rz.d.=142.67
Proj. włączenie kanału K913 ø160, Rz.d.=142.80
Studnia kaskadowa ø1.2m
Proj. włączenie kanału K1027 ø160, Rz.d.=142.19
Studnia ø1.2m
Proj. włączenie kanału K1026/1 ø160, Rz.d.=141.39
Studnia ø1.2m
142.95
143.47
144.01
144.05
145.32
144.85
144.36
143.95
143.86
140.46
140.94
141.02
141.03
141.14
141.18
141.24
141.27
141.30
2.49
2.53
2.99
3.02
4.18
3.67
3.12
2.68
2.56
0.3%
102.15m
510.18
538.36
569.90
572.79
619.13
621.14
631.28
636.02
659.82
671.05
684.31
30.19
28.18
31.54
2.89
46.34
16.89
23.80
11.23
13.25
S1.17
S1.18
S1.19
S1.20
S1.21
S1.22
S1.23
S1.24
S1.25
5
6

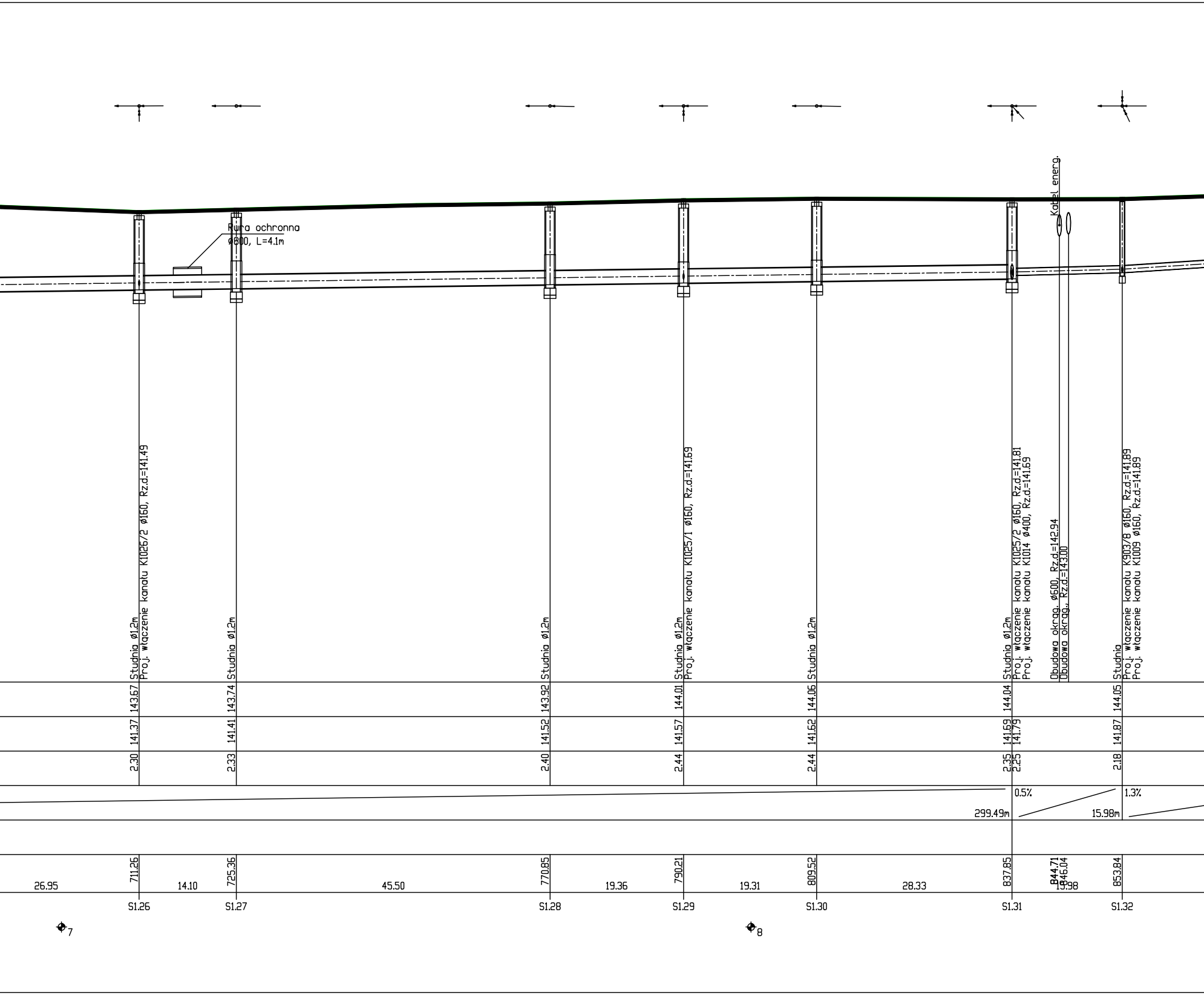
Rura ochronna
ø800, L=4.1m
Kabel energ.
Studnia ø1.2m
Proj. włączenie kanału K1026/2 ø160, Rz.d=141.49
Studnia ø1.2m
Studnia ø1.2m
Studnia ø1.2m
Proj. włączenie kanału K1025/1 ø160, Rz.d=141.69
Studnia ø1.2m
Studnia ø1.2m
Proj. włączenie kanału K1025/2 ø160, Rz.d=141.81
Proj. włączenie kanału K1014 ø400, Rz.d=141.69
Obudowa okrąg. ø600, Rz.d=142.94
Obudowa okrąg., Rz.d=143.00
Studnia
Proj. włączenie kanału K903/8 ø160, Rz.d=141.89
Proj. włączenie kanału K1009 ø160, Rz.d=141.89
143.67
143.74
143.92
144.01
144.06
144.04
144.05
141.37
141.41
141.52
141.57
141.62
141.69
141.79
141.87
2.30
2.33
2.40
2.44
2.44
2.35
2.25
2.18
0.5%
299.49m
1.3%
15.98m
711.26
725.36
770.85
790.21
809.52
837.85
844.71
846.04
853.84
26.95
14.10
45.50
19.36
19.31
28.33
15.98
S1.26
S1.27
S1.28
S1.29
S1.30
S1.31
S1.32
7
8


Droga asfalt. L=700.0m
Wod. ø100
Wod. ø32
Zmiana poziomu porównawczego
Nowy poziom : 140.00 m n.p.m.
Kabel telek.
Gaz
Wod. ø50
Studnia ø1.0m
Proj. włączenie kanału K903/2 ø200, Rz.d.=142.25
Studnia
Proj. włączenie kanału K903/5 ø160, Rz.d.=142.35
Studnia ø1.0m
Proj. włączenie kanału K902/28 ø200, Rz.d.=142.43
Studnia
Proj. włączenie kanału K902/27 ø160, Rz.d.=142.51
Studnia ø1.0m
Proj. włączenie kanału K902/1 ø160, Rz.d.=142.58
Studnia
Studnia ø1.0m
Proj. włączenie kanału K901/1 ø160, Rz.d.=146.
Proj. włączenie kanału K1008 ø160, Rz.d.=146.49
144.27
144.42
144.55
144.72
144.96
146.43
148.60
142.25
142.33
142.43
142.49
142.56
144.61
146.47
2.02
2.09
2.12
2.23
2.40
1.82
2.13
0.5%
29.13m
4.1%
62.48m
2.7%
95.50m
29.13
882.97
15.74
898.71
21.60
920.31
923.67
10.94
931.25
14.20
945.45
949.10
967.53
50.00
995.45
1008.70
45.50
1032.28
1040.95
1050.00
19.76
S1.33
S1.34
S1.35
S1.36
S1.37
S1.38
S1.39
9
10


Gaz
Kabel telek.
Wod.
Kabel energ.
Gaz ø25
Studnia
Proj. włączenie kanału K1007 ø160, Rz.d=147.03
Studnia ø1,0m
Proj. włączenie kanału K897/5 ø160, Rz.d=147.81
Proj. włączenie kanału K1006 ø160, Rz.d=147.81
Studnia
Proj. włączenie kanału K1005 ø160, Rz.d=147.89
Studnia
Proj. włączenie kanału K897/1 ø160, Rz.d=149.21
Studnia
Studnia ø1,0m
Proj. włączenie kanału K895/35 ø160, Rz.d=149.46
Studnia
Proj. włączenie kanału K999/21 ø160, Rz.d=149.39
Studnia kaskadowa ø1,0m
Proj. włączenie kanału K895/34 ø160, Rz.d=149.88
Obudowa okrąg.
Studnia kaskadowa
Proj. włączenie kanału K895/21 ø160, Rz.d=150.12
Proj. włączenie kanału K999/15 ø160, Rz.d=149.82
149.21
150.18
150.52
150.96
150.88
151.35
151.54
151.76
152.04
147.01
147.79
147.87
147.92
147.93
148.04
148.16
148.36
148.51
2.20
2.39
2.65
3.04
2.95
3.31
3.38
3.40
3.53
0.5%
48.66m
ø200 L=595.70m
1060.72
28.90
1089.61
1096.49
16.88
1104.47
1106.49
9.04
1111.65
1115.53
3.12
1118.65
22.26
1140.91
22.79
1163.70
41.20
1204.90
30.01
1223.78
1234.91
1240.11
35.25
S1.40
S1.41
S1.42
S1.43
S1.44
S1.45
S1.46
S1.47
S1.48
11
12

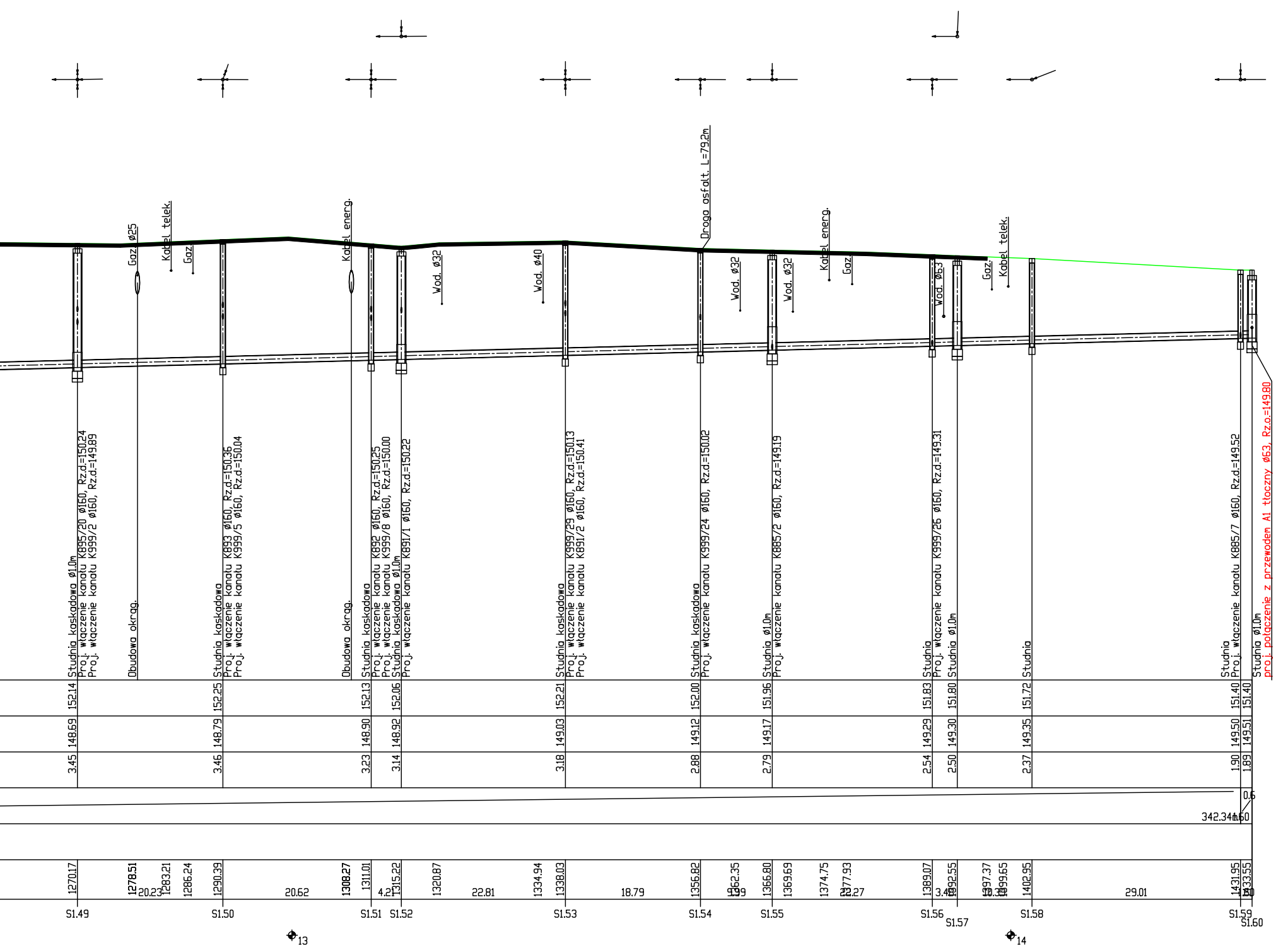
Gaz ø25
Kabel telek.
Gaz
Kabel energ.
Wod. ø32
Wod. ø40
Droga asfalt. L=79.2m
Wod. ø32
Wod. ø32
Kabel energ.
Gaz
Wod. ø63
Gaz
Kabel telek.
Studnia kaskadowa ø1.0m
Proj. włączenie kanału K895/20 ø160, Rz.d.=150.24
Proj. włączenie kanału K999/2 ø160, Rz.d.=149.89
Obudowa okrąg.
Studnia kaskadowa
Proj. włączenie kanału K893 ø160, Rz.d.=150.36
Proj. włączenie kanału K999/5 ø160, Rz.d.=150.04
Obudowa okrąg.
Studnia kaskadowa
Proj. włączenie kanału K892 ø160, Rz.d.=150.25
Proj. włączenie kanału K999/8 ø160, Rz.d.=150.00
Studnia kaskadowa ø1.0m
Proj. włączenie kanału K891/1 ø160, Rz.d.=150.22
Studnia kaskadowa
Proj. włączenie kanału K999/29 ø160, Rz.d.=150.13
Proj. włączenie kanału K891/2 ø160, Rz.d.=150.41
Studnia kaskadowa
Proj. włączenie kanału K999/24 ø160, Rz.d.=150.02
Studnia ø1.0m
Proj. włączenie kanału K885/2 ø160, Rz.d.=149.19
Studnia
Proj. włączenie kanału K999/26 ø160, Rz.d.=149.31
Studnia ø1.0m
Studnia
Studnia
Proj. włączenie kanału K885/7 ø160, Rz.d.=149.52
Studnia ø1.0m
proj. połączenie z przewodem A1 tłoczny ø63, Rz.o.=149.80
152.14
152.25
152.13
152.06
152.21
152.00
151.96
151.83
151.80
151.72
151.40
151.40
148.69
148.79
148.90
148.92
149.03
149.12
149.17
149.29
149.30
149.35
149.50
149.51
3.45
3.46
3.23
3.14
3.18
2.88
2.79
2.54
2.50
2.37
1.90
1.89
0.6
342.34
1.60
1270.17
1278.51
20.23
1283.21
1286.24
1290.39
20.62
1308.27
1311.01
4.21
1315.22
1320.87
22.81
1334.94
1338.03
18.79
1356.82
1362.35
9.99
1366.80
1369.69
1374.75
1377.93
22.27
1389.07
3.48
1392.55
1397.37
10.39
1399.65
1402.95
29.01
1431.95
1433.55
1.60
S1.49
S1.50
S1.51
S1.52
S1.53
S1.54
S1.55
S1.56
S1.57
S1.58
S1.59
S1.60
13
14

Tytuł projektu:	**Budowa kanalizacji sanitarnej na terenie Aglomeracji Mława - Obszar A1**	
Nazwa i adres Zamawiającego:	Miasto Mława ul. Stary Rynek 19, 06-500 Mława	
Jednostka projektowa:	SAFEGE Oddział w Polsce Al. Jerozolimskie 134 02-305 Warszawa	
Przedmiot rysunku:	Profil podłużny	
Branża sanitarna projektował:	mgr inż. Łukasz Gadomski Nr upr.: MAZ/0229/POOS/11	Podpis:
Branża sanitarna sprawdził:	mgr inż. Wanda Wiśniewska Nr upr.: ST-167/87	Podpis:
Branża sanitarna opracował:	inż. Mateusz Chmielewski	Podpis:
Data: 12.2015	Skala: 1:500 Stadium: PW	Nr rys.:A1.P4