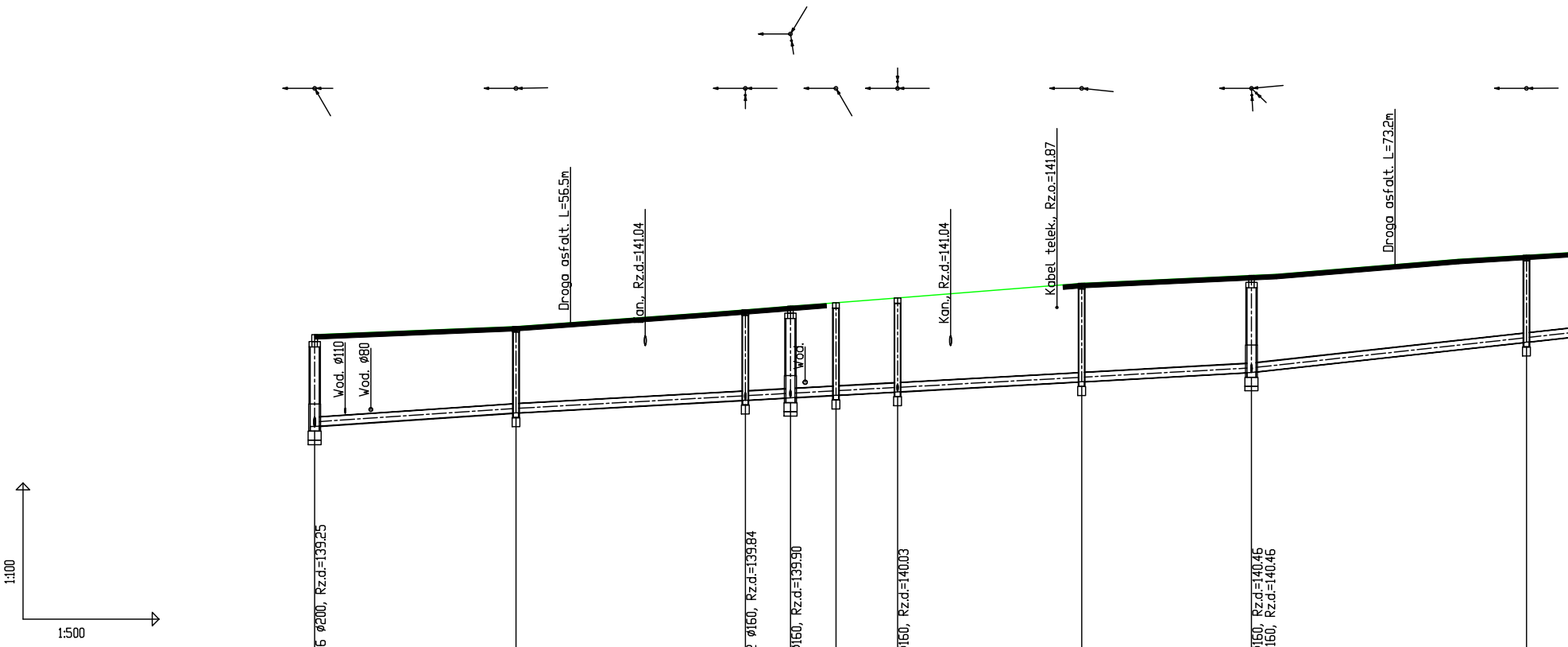
Droga asfalt. L=56.5m
an., Rz.d.=141.04
Kan., Rz.d.=141.04
Kabel telek., Rz.o.=141.87
Droga asfalt. L=73.2m
Wod. Ø110
Wod. Ø80
Wod.
1:100
1:500

OZNACZENIE PROFILU: S6.62.9
POZIOM PORÓWNAWCZY 130.00m n.p.m.

	Studnia Ø1.0m Proj. włączenie do kanału S6.46 Ø200, Rz.d.=139.25		Studnia		Studnia Proj. włączenie kanału K1868/2 Ø160, Rz.d.=139.84		Studnia Ø1.0m Proj. włączenie kanału K1863 Ø160, Rz.d.=139.90		Studnia		Studnia Proj. włączenie kanału K1850 Ø160, Rz.d.=140.03		Studnia		Studnia Ø1.0m Proj. włączenie kanału K1860 Ø160, Rz.d.=140.46 Proj. włączenie kanału K1861 Ø160, Rz.d.=140.46		Studnia
RZĘDNA TERENU ISTN.	141.27		141.45		141.82		141.90		141.98		142.08		142.40		142.57		143.02
RZĘDNA DNA KANAŁU	139.25		139.55		139.82		139.88		139.93		140.01		140.23		140.44		141.11
ZAGŁĘBIENIE DNA KANAŁU	2.02		1.90		2.00		2.02		2.05		2.07		2.17		2.13		1.91
SPADKI, DŁUGOŚCI	1.3%	22.21m	1.1%											81.14m	2.2%		
ŚREDNICA, MATERIAŁ												Ø200 L=155.71m					
ODLEGŁOŚCI	0.00	3.37 6.19 22.21	22.21	28.23 36.47 25.30	47.51	4.98	52.48	5.02	57.51	6.79	64.30	70.15 20.31 81.89	84.61	18.74	103.35	119.17 30.34	133.68
HEKTOMETRY	S6.62		S6.62.1		S6.62.2		S6.62.3		S6.62.4		S6.62.5		S6.62.6		S6.62.7		S6.62.8

0

1

P.S.I./EPI-Graf, Generator rysunkowy Profil Koordynator 8.0
Nazwa pliku: trasa1 Projekt: włączenie a6

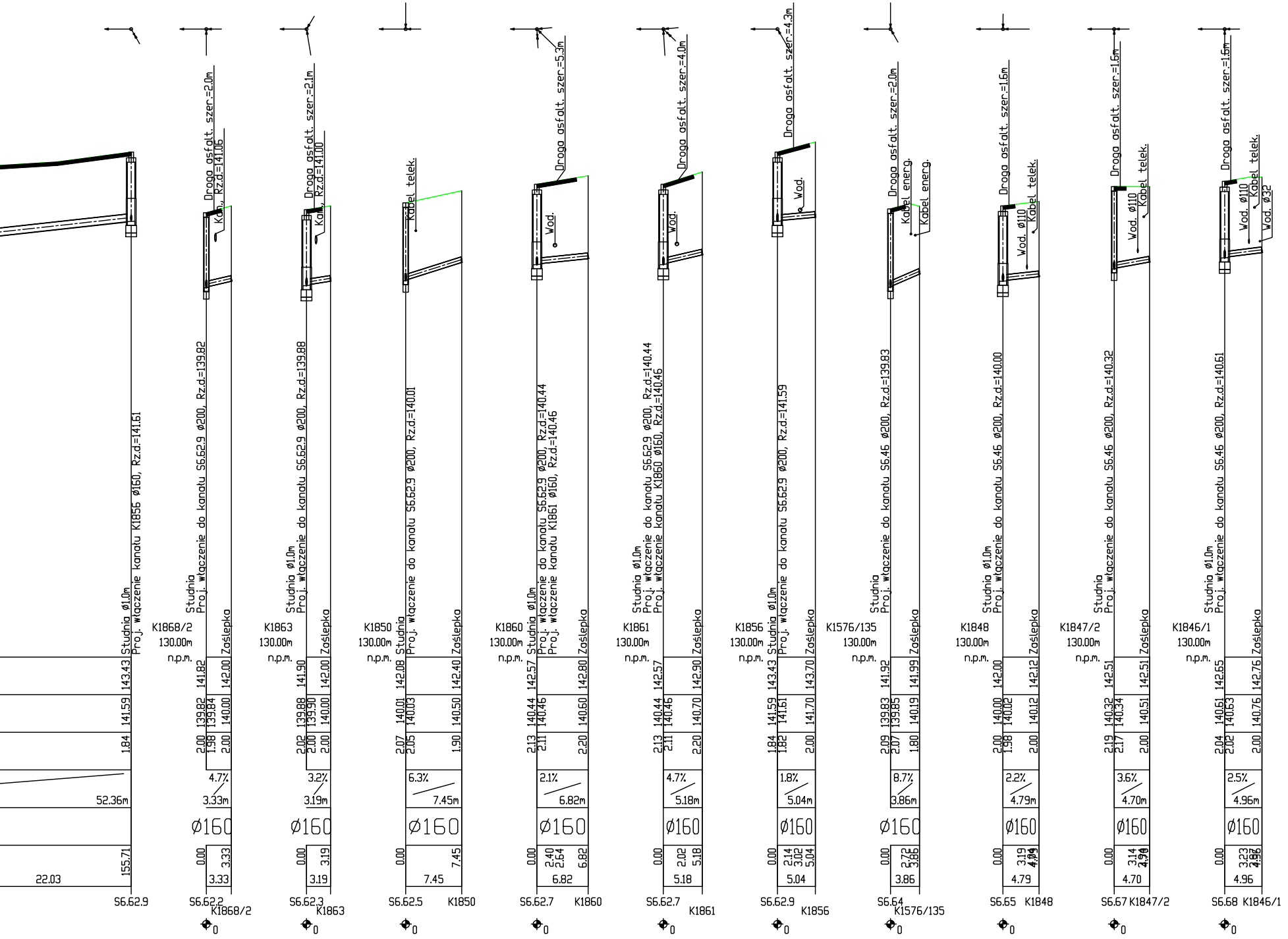
Studnia Ø1.0m
Proj. włączenie kanału K1856 Ø160, Rz.d=141.61
143.43
141.59
1.84
52.36m
155.71
22.03
S6.62.9
Droga asfalt. szer.=2.0m
Kan., Rz.d=141.06
Studnia
Proj. włączenie do kanału S6.62.9 Ø200, Rz.d=139.82
K1868/2
130.00m
n.p.m.
Zaślepka
141.82
142.00
139.82
139.84
140.00
2.00
1.98
2.00
4.7%
3.33m
Ø160
0.00
3.33
3.33
S6.62.2
K1868/2
0
Droga asfalt. szer.=2.1m
Kan., Rz.d=141.00
Studnia Ø1.0m
Proj. włączenie do kanału S6.62.9 Ø200, Rz.d=139.88
K1863
130.00m
n.p.m.
Zaślepka
141.90
142.00
139.88
139.90
140.00
2.02
2.00
2.00
3.2%
3.19m
Ø160
0.00
3.19
3.19
S6.62.3
K1863
0
Kabel telek.
Studnia
Proj. włączenie do kanału S6.62.9 Ø200, Rz.d=140.01
K1850
130.00m
n.p.m.
Zaślepka
142.08
142.40
140.01
140.03
140.50
2.07
2.05
1.90
6.3%
7.45m
Ø160
0.00
7.45
7.45
S6.62.5
K1850
0
Droga asfalt. szer.=5.3m
Wod.
Studnia Ø1.0m
Proj. włączenie do kanału S6.62.9 Ø200, Rz.d=140.44
Proj. włączenie kanału K1861 Ø160, Rz.d=140.46
K1860
130.00m
n.p.m.
Zaślepka
142.57
142.80
140.44
140.46
140.60
2.13
2.11
2.20
2.1%
6.82m
Ø160
0.00
2.40
2.64
6.82
6.82
S6.62.7
K1860
0
Droga asfalt. szer.=4.0m
Wod.
Studnia Ø1.0m
Proj. włączenie do kanału S6.62.9 Ø200, Rz.d=140.44
Proj. włączenie kanału K1860 Ø160, Rz.d=140.46
K1861
130.00m
n.p.m.
Zaślepka
142.57
142.90
140.44
140.46
140.70
2.13
2.11
2.20
4.7%
5.18m
Ø160
0.00
2.02
5.18
5.18
S6.62.7
K1861
0
Droga asfalt. szer.=4.3m
Wod.
Studnia Ø1.0m
Proj. włączenie do kanału S6.62.9 Ø200, Rz.d=141.59
K1856
130.00m
n.p.m.
Zaślepka
143.43
143.70
141.59
141.61
141.70
1.84
1.82
2.00
1.8%
5.04m
Ø160
0.00
2.14
3.02
5.04
5.04
S6.62.9
K1856
0
Droga asfalt. szer.=2.0m
Kabel energ.
Kabel energ.
Studnia
Proj. włączenie do kanału S6.46 Ø200, Rz.d=139.83
K1576/135
130.00m
n.p.m.
Zaślepka
141.92
141.99
139.83
139.85
140.19
2.09
2.07
1.80
8.7%
3.86m
Ø160
0.00
2.72
3.86
3.86
S6.64
K1576/135
0
Droga asfalt. szer.=1.6m
Wod. Ø110
Kabel telek.
Studnia Ø1.0m
Proj. włączenie do kanału S6.46 Ø200, Rz.d=140.00
K1848
130.00m
n.p.m.
Zaślepka
142.00
142.12
140.00
140.02
140.12
2.00
1.98
2.00
2.2%
4.79m
Ø160
0.00
3.19
4.79
4.79
S6.65
K1848
0
Droga asfalt. szer.=1.6m
Wod. Ø110
Kabel telek.
Studnia
Proj. włączenie do kanału S6.46 Ø200, Rz.d=140.32
K1847/2
130.00m
n.p.m.
Zaślepka
142.51
142.51
140.32
140.34
140.51
2.19
2.17
2.00
3.6%
4.70m
Ø160
0.00
3.14
4.70
4.70
S6.67
K1847/2
0
Droga asfalt. szer.=1.6m
Wod. Ø110
Kabel telek.
Wod. Ø32
Studnia Ø1.0m
Proj. włączenie do kanału S6.46 Ø200, Rz.d=140.61
K1846/1
130.00m
n.p.m.
Zaślepka
142.65
142.76
140.61
140.63
140.76
2.04
2.02
2.00
2.5%
4.96m
Ø160
0.00
3.23
4.96
4.96
S6.68
K1846/1
0

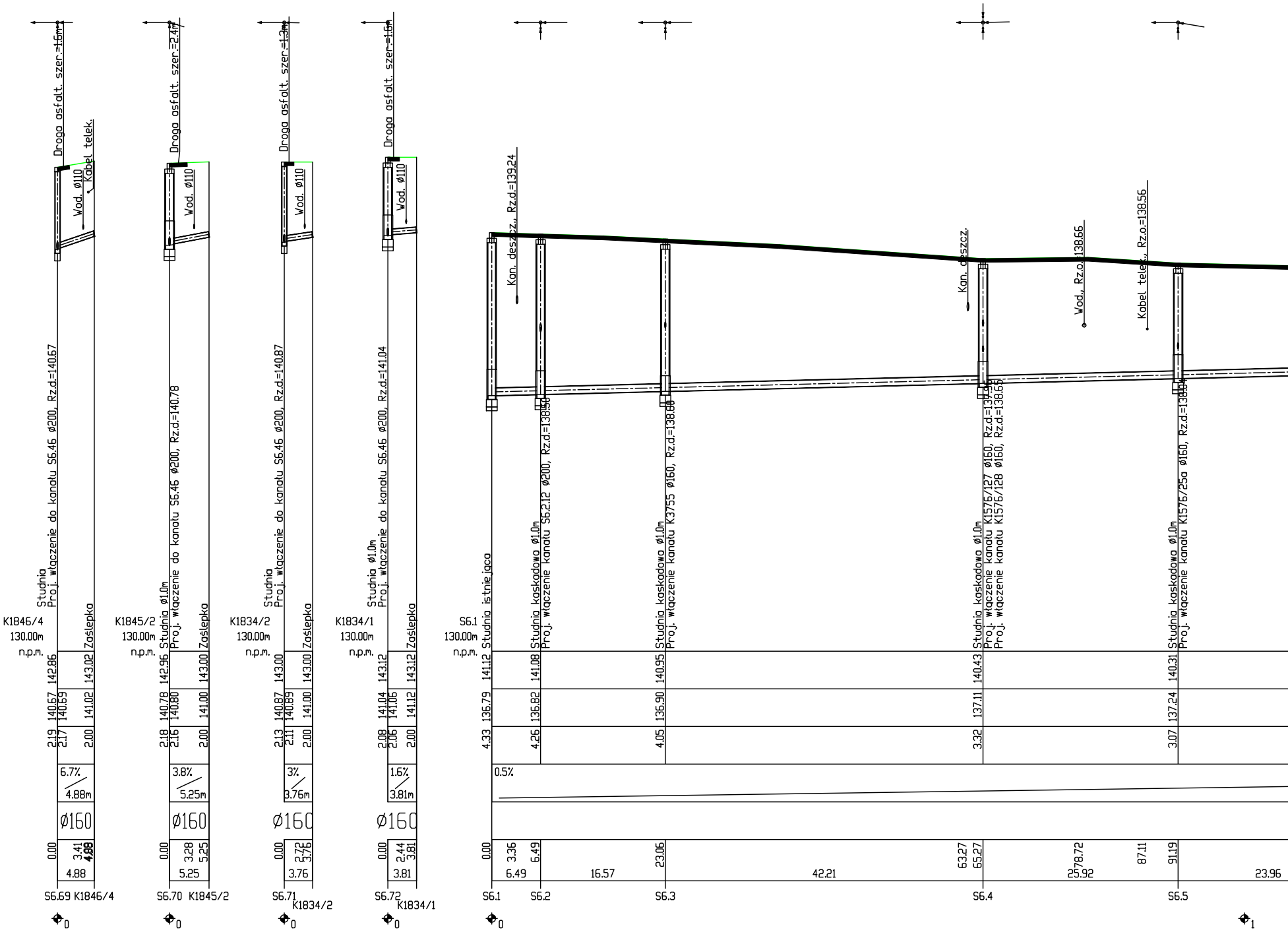
Droga asfalt. szer.=1.5m
Kabel telek.
Wod. ø110
Studnia
Proj. włączenie do kanału S6.46 ø200, Rz.d=140.67
K1846/4
130.00m
n.p.m.
Zaślepka
142.86
143.02
140.67
140.69
141.02
2.19
2.17
2.00
6.7%
4.88m
ø160
0.00
3.41
4.88
4.88
S6.69
K1846/4
Droga asfalt. szer.=2.4m
Wod. ø110
Studnia ø1.0m
Proj. włączenie do kanału S6.46 ø200, Rz.d=140.78
K1845/2
130.00m
n.p.m.
Zaślepka
142.96
143.00
140.78
140.80
141.00
2.18
2.16
2.00
3.8%
5.25m
ø160
0.00
3.28
5.25
5.25
S6.70
K1845/2
Droga asfalt. szer.=1.3m
Wod. ø110
Studnia
Proj. włączenie do kanału S6.46 ø200, Rz.d=140.87
K1834/2
130.00m
n.p.m.
Zaślepka
143.00
143.00
140.87
140.89
141.00
2.13
2.11
2.00
3%
3.76m
ø160
0.00
2.72
3.76
3.76
S6.71
K1834/2
Droga asfalt. szer.=1.5m
Wod. ø110
Studnia ø1.0m
Proj. włączenie do kanału S6.46 ø200, Rz.d=141.04
K1834/1
130.00m
n.p.m.
Zaślepka
143.12
143.12
141.04
141.06
141.12
2.08
2.06
2.00
1.6%
3.81m
ø160
0.00
2.44
3.81
3.81
S6.72
K1834/1
Kan. deszcz., Rz.d.=139.24
Kan. deszcz.
Wod., Rz.o.=138.66
Kabel telek., Rz.o.=138.56
S6.1
130.00m
n.p.m.
Studnia istniejąca
Studnia kaskadowa ø1.0m
Proj. włączenie kanału S6.2.12 ø200, Rz.d.=138.50
Studnia kaskadowa ø1.0m
Proj. włączenie kanału K3755 ø160, Rz.d.=138.60
Studnia kaskadowa ø1.0m
Proj. włączenie kanału K1576/127 ø160, Rz.d.=137.95
Proj. włączenie kanału K1576/128 ø160, Rz.d.=138.65
Studnia kaskadowa ø1.0m
Proj. włączenie kanału K1576/25a ø160, Rz.d.=138.04
141.12
141.08
140.95
140.43
140.31
136.79
136.82
136.90
137.11
137.24
4.33
4.26
4.05
3.32
3.07
0.5%
0.00
3.36
6.49
23.06
63.27
65.27
78.72
87.11
91.19
6.49
16.57
42.21
25.92
23.96
S6.1
S6.2
S6.3
S6.4
S6.5
0
0
0
0
0
1

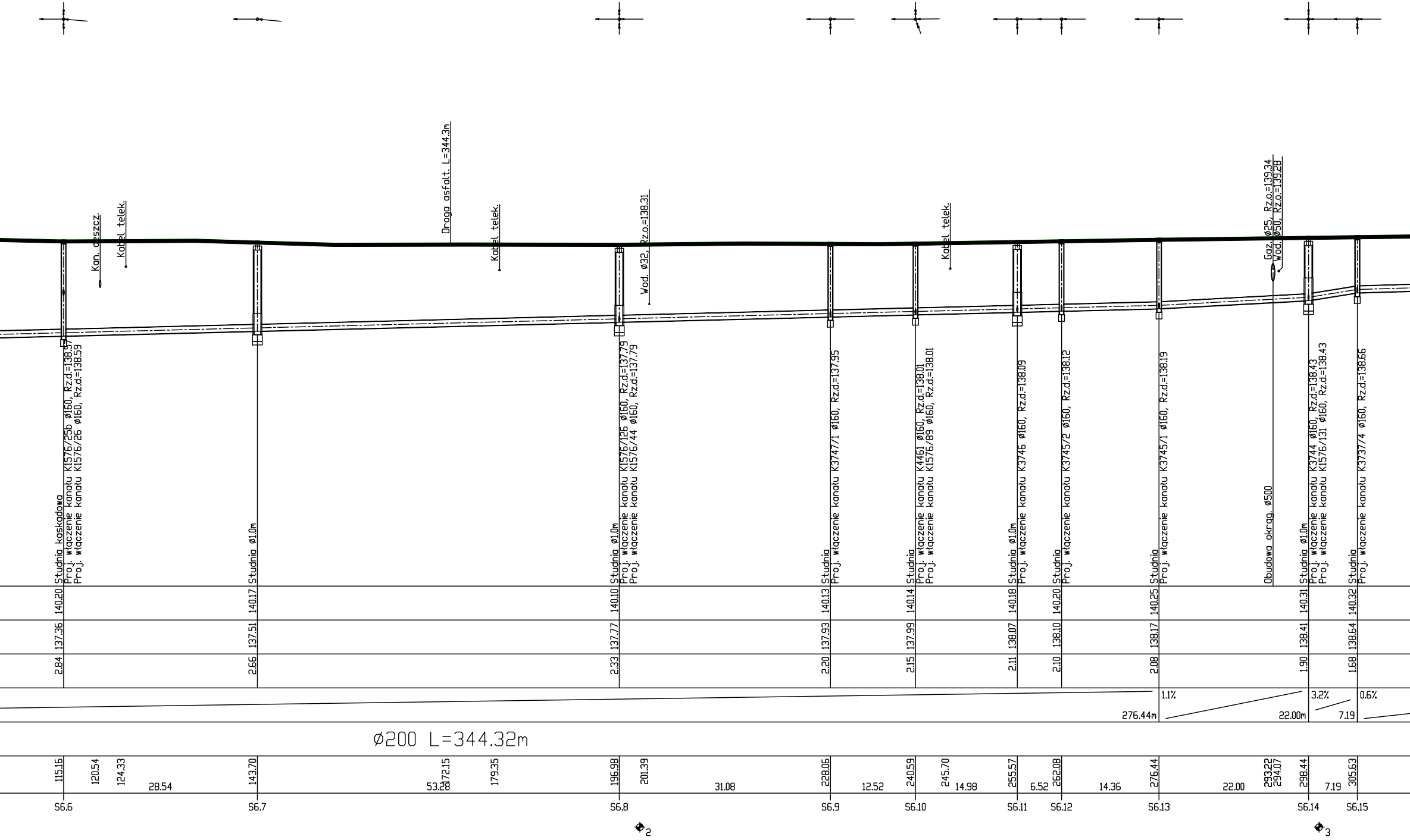
Kan. deszcz.
Kabel telek.
Droga asfalt. L=344.3m
Kabel telek.
Wod. Ø32, Rz.o=138.31
Kabel telek.
Gaz Ø25, Rz.o=139.34
Wod. Ø50, Rz.o=139.28
Studnia kaskadowa
Proj. włączenie kanału K1576/25b Ø160, Rz.d.=138.57
Proj. włączenie kanału K1576/26 Ø160, Rz.d.=138.59
Studnia Ø1.0m
Studnia Ø1.0m
Proj. włączenie kanału K1576/126 Ø160, Rz.d.=137.79
Proj. włączenie kanału K1576/44 Ø160, Rz.d.=137.79
Studnia
Proj. włączenie kanału K3747/1 Ø160, Rz.d.=137.95
Studnia
Proj. włączenie kanału K4461 Ø160, Rz.d.=138.01
Proj. włączenie kanału K1576/89 Ø160, Rz.d.=138.01
Studnia Ø1.0m
Proj. włączenie kanału K3746 Ø160, Rz.d.=138.09
Studnia
Proj. włączenie kanału K3745/2 Ø160, Rz.d.=138.12
Studnia
Proj. włączenie kanału K3745/1 Ø160, Rz.d.=138.19
Obudowa okrąg. Ø500
Studnia Ø1.0m
Proj. włączenie kanału K3744 Ø160, Rz.d.=138.43
Proj. włączenie kanału K1576/131 Ø160, Rz.d.=138.43
Studnia
Proj. włączenie kanału K3737/4 Ø160, Rz.d.=138.66
140.20
140.17
140.10
140.13
140.14
140.18
140.20
140.25
140.31
140.32
137.36
137.51
137.77
137.93
137.99
138.07
138.10
138.17
138.41
138.64
2.84
2.66
2.33
2.20
2.15
2.11
2.10
2.08
1.90
1.68
1.1%
276.44m
3.2%
22.00m
0.6%
7.19
Ø200 L=344.32m
115.16
120.54
124.33
28.54
143.70
172.15
53.28
179.35
196.98
201.39
31.08
228.06
12.52
240.59
245.70
14.98
255.57
6.52
262.08
14.36
276.44
22.00
293.22
294.07
298.44
7.19
305.63
S6.6
S6.7
S6.8
S6.9
S6.10
S6.11
S6.12
S6.13
S6.14
S6.15
2
3

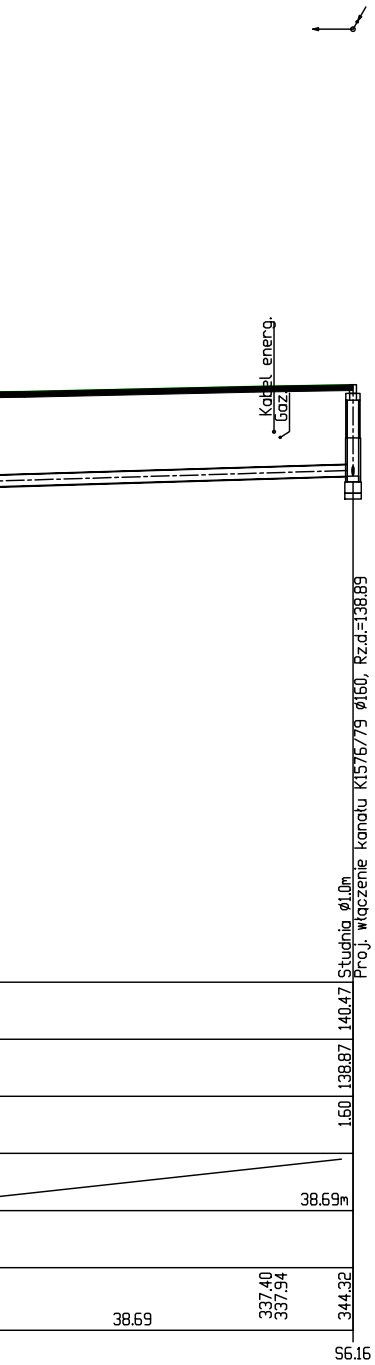
Kabel energ.
Gaz
Studnia ø1,0m
Proj. włączenie kanału K1576/79 ø160, Rz.d.=138.89
140.47
138.87
1.60
38.69m
337.40
337.94
344.32
38.69
S6.16

Tytuł projektu:	**Budowa kanalizacji sanitarnej na terenie Aglomeracji Mława - Obszar A6**	
Nazwa i adres Zamawiającego:	Miasto Mława ul. Stary Rynek 19, 06-500 Mława	
Jednostka projektowa:	SAFEGE Oddział w Polsce Al. Jerozolimskie 134 02-305 Warszawa	
Przedmiot rysunku:	Profil podłużny	
Branża sanitarna projektował:	mgr inż. Łukasz Gadomski Nr upr.: MAZ/0229/POOS/11	Podpis:
Branża sanitarna sprawdził:	mgr inż. Wanda Wiśniewska Nr upr.: ST-167/87	Podpis:
Branża sanitarna opracował:	inż. Mateusz Chmielewski	Podpis:
Data: 12.2015	Skala: 1:100/500 Stadium: PW	Nr rys.:A6.P3