











- | Symbol  | Opis  |
|---|---|
|  | - projektowany chodniki z kostki brukowej "6"               |
|  | - <b>projektowana nawierzchnia wjazdu z kostki brukowej</b> |
|  | - projektowana nawierzchnia parkingu z kostki brukowej      |
|  | - projektowana zielen                                       |
|  | - <b>projektowany krawężnik betonowy</b>                    |
|  | - projektowane krawężniki betonowy wtopiony                 |
|  | - projektowane obrzeża betonowe                             |
|  | - projektowany kolektor deszczowy                           |
|  | - projektowana studnia rewizyjna                            |
|  | - projektowany wpust deszczowy                              |

Projektová a Dizajnová mg in.uz. Andrej Džabek Bul. N 7242Cic. 0194 Svetitsa Džabek up. N. Cic-2890	DATA 08.09.1.	Nazov obshch. Budoyn m. w ulicy Z
Pracovník projektová: <i>Andrej Džabek</i> USUGI PROJEKTOVE	Investor: Mlasto Mh Sary Rym	Nazov ym PLAN
ul. Yevgeniyevskaya mfr 027064-4-08 kon. 502 32 40 mfr 506 010-145 REZON 13023726	Scale:	1:500