
















PROJEKT ZAGOSPODAROWANIA TERENU SKALA 1:500

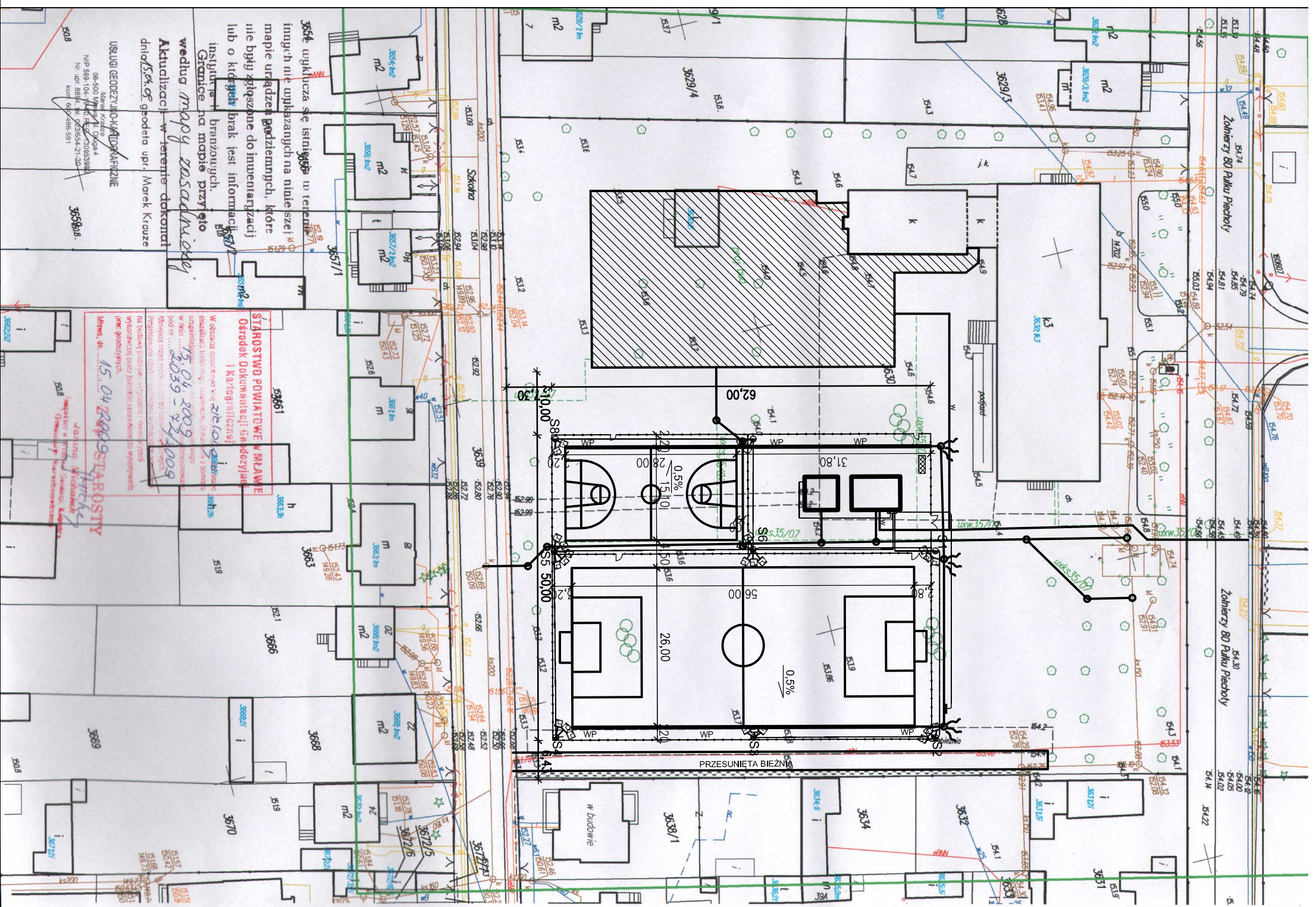
Objekt: Boiska sportowe z zapleczem
typu ORLIK 2012
przy SP nr 6 w Mławie

Inwestor: Miasto Mława

LEGENDA :

-  BOISKA SPORTOWE
-  PROJEKTOWANE ZAPLECZE SPORTOWE
-  BUDYNKI ISTNIEJĄCE
-  BUDYNEK PROJEKTOWANY - WG. ODDZIELNEGO OPRACOWANIA
-  PROJEKTOWANE ODWODNIENIE LINIOWE
-  PROJEKTOWANE PRZYŁĄCZA KANALIZACJI SANITARNEJ
-  PROJEKTOWANE PRZYŁĄCZA KANALIZACJI DESZCZOWEJ
-  STUDNIE CHŁONNE
-  PROJEKTOWANE PRZYŁĄCZ WODNE
-  MIEJSCA NA KONTENER NA ŚMIECI
-  PROJEKTOWANE OGRODZENIE
-  MASZTY STALOWE 10M M-100SE • DADE = 98/218
-  LINIA KABLOWA
-  NAŚWIETLACZE ASYMETRYCZNE
-  Lampa oświetleniowa Sonopak 25/40 LX 400W 230V HIT

Biuro Projektów INWEST-P	
tel/fax (023) 673 48 78	
Objekt: Boiska sportowe wielofunkcyjne	Skala rys. 1:500
Adres: SP Nr 6 w Mławie	Data: 06.2009r
Projektant: mgr inż. M. Pawłowski	Podpis:
Opracował: inż. Joanna Górska	Podpis:
Nazwa rys: Zagospodarowanie terenu	Numer rys. 1



3556 wyklicza się istniejący w terenie...
mapie urzędowej...
nie były zgłoszone do inwentaryzacji...
lub o kładących...
instytut...
branżowych...
na mapie przy...
według mapy zasadniczej...
Aktualizacji w terenie dokonat...
dnia 15.04.09 głodeła upr. Marek Krauze

STARSOSTWO POWIATOWE W MŁAWIE
Ośrodek Dokumentacji Geodezyjnej
i Kartograficznej
Walczyńska 10a • 09-400 Mława
tel. (023) 673 48 78
e-mail: biuro@starsostwo.mawa.pl
www.starsostwo.mawa.pl

15.04.2009 STARSOSTWO
Geodeta i Kartograf
Mława

USŁUGI GEODEZYJNO-KARTOGRAFIKALNE
Mława
ul. Walczyńska 10a
NIP 689-104-740
KRS 000053988
Nr upr. 8864, 8865, 023654-21-20
Kod upr. 023-096-991

3556 wyklicza się istniejący w terenie...
mapie urzędowej...
nie były zgłoszone do inwentaryzacji...
lub o kładących...
instytut...
branżowych...
na mapie przy...
według mapy zasadniczej...
Aktualizacji w terenie dokonat...
dnia 15.04.09 głodeła upr. Marek Krauze

3556 wyklicza się istniejący w terenie...
mapie urzędowej...
nie były zgłoszone do inwentaryzacji...
lub o kładących...
instytut...
branżowych...
na mapie przy...
według mapy zasadniczej...
Aktualizacji w terenie dokonat...
dnia 15.04.09 głodeła upr. Marek Krauze

3556 wyklicza się istniejący w terenie...
mapie urzędowej...
nie były zgłoszone do inwentaryzacji...
lub o kładących...
instytut...
branżowych...
na mapie przy...
według mapy zasadniczej...
Aktualizacji w terenie dokonat...
dnia 15.04.09 głodeła upr. Marek Krauze

3556 wyklicza się istniejący w terenie...
mapie urzędowej...
nie były zgłoszone do inwentaryzacji...
lub o kładących...
instytut...
branżowych...
na mapie przy...
według mapy zasadniczej...
Aktualizacji w terenie dokonat...
dnia 15.04.09 głodeła upr. Marek Krauze