

7.193.15.09.3.1

7.193.15.09.3.3

93.15.09.3.3

10-1899

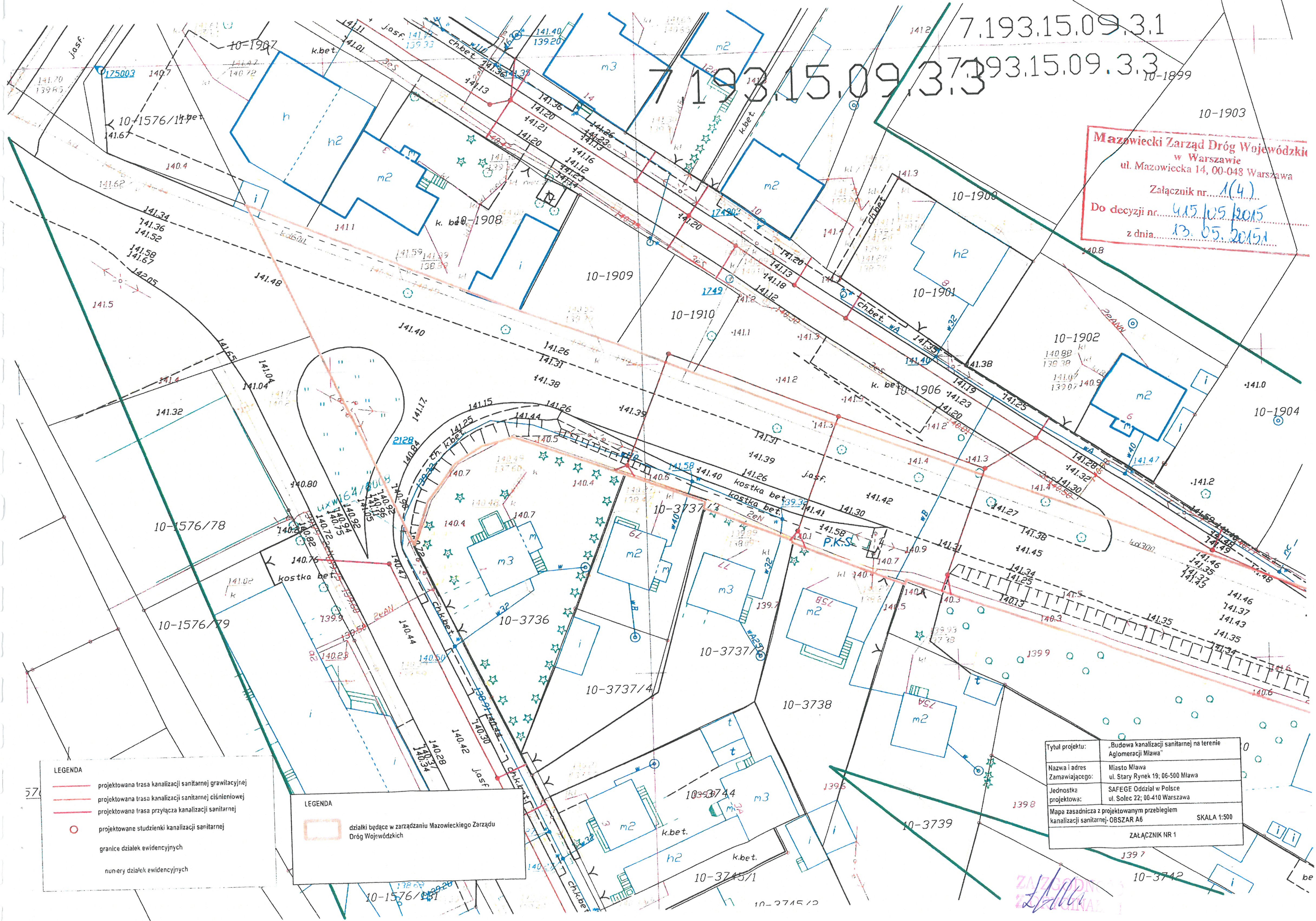
10-1903

Mazowiecki Zarząd Dróg Wojewódzkich  
 w Warszawie  
 ul. Mazowiecka 14, 00-048 Warszawa

Załącznik nr... 1(4)

Do decyzji nr... 445/05/2015

z dnia... 13. 05. 2015r.



LEGENDA

- projektowana trasa kanalizacji sanitarnej grawitacyjnej
- projektowana trasa kanalizacji sanitarnej ciśnieniowej
- projektowana trasa przyłącza kanalizacji sanitarnej
- projektowane studzienki kanalizacji sanitarnej
- granice działek ewidencyjnych
- numery działek ewidencyjnych

LEGENDA

- działki będące w zarządzaniu Mazowieckiego Zarządu Dróg Wojewódzkich

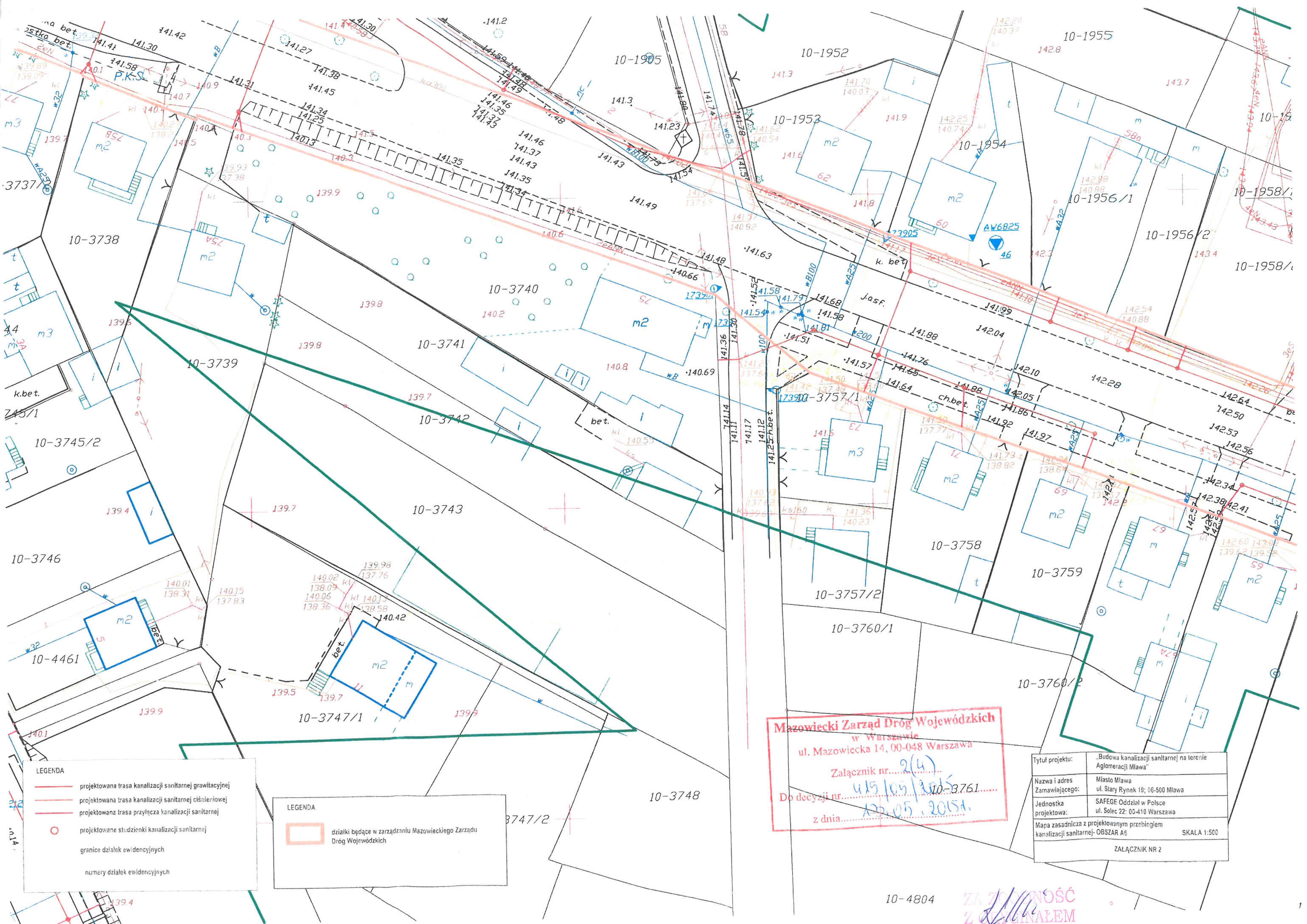
Tytuł projektu:	„Budowa kanalizacji sanitarnej na terenie Aglomeracji Mława”	
Nazwa i adres Zamawiającego:	Miasto Mława ul. Stary Rynek 19; 06-500 Mława	
Jednostka projektowa:	SAFEGE Oddział w Polsce ul. Solec 22; 00-410 Warszawa	
Mapa zasadnicza z projektowanym przebiegiem kanalizacji sanitarnej-OBSZAR A6	SKALA 1:500	
ZAŁĄCZNIK NR 1		

ZAŁĄCZNIK NR 1

1397

10-3742





**LEGENDA**

- projektowana trasa kanalizacji sanitarnej grawitacyjnej
- projektowana trasa kanalizacji sanitarnej ciśnieniowej
- projektowana trasa przyłącza kanalizacji sanitarnej
- projektowane studzienki kanalizacji sanitarnej
- granice działek ewidencyjnych
- numery działek ewidencyjnych

**LEGENDA**

- działki będące w zarządzaniu Mazowieckiego Zarządu Dróg Wojewódzkich

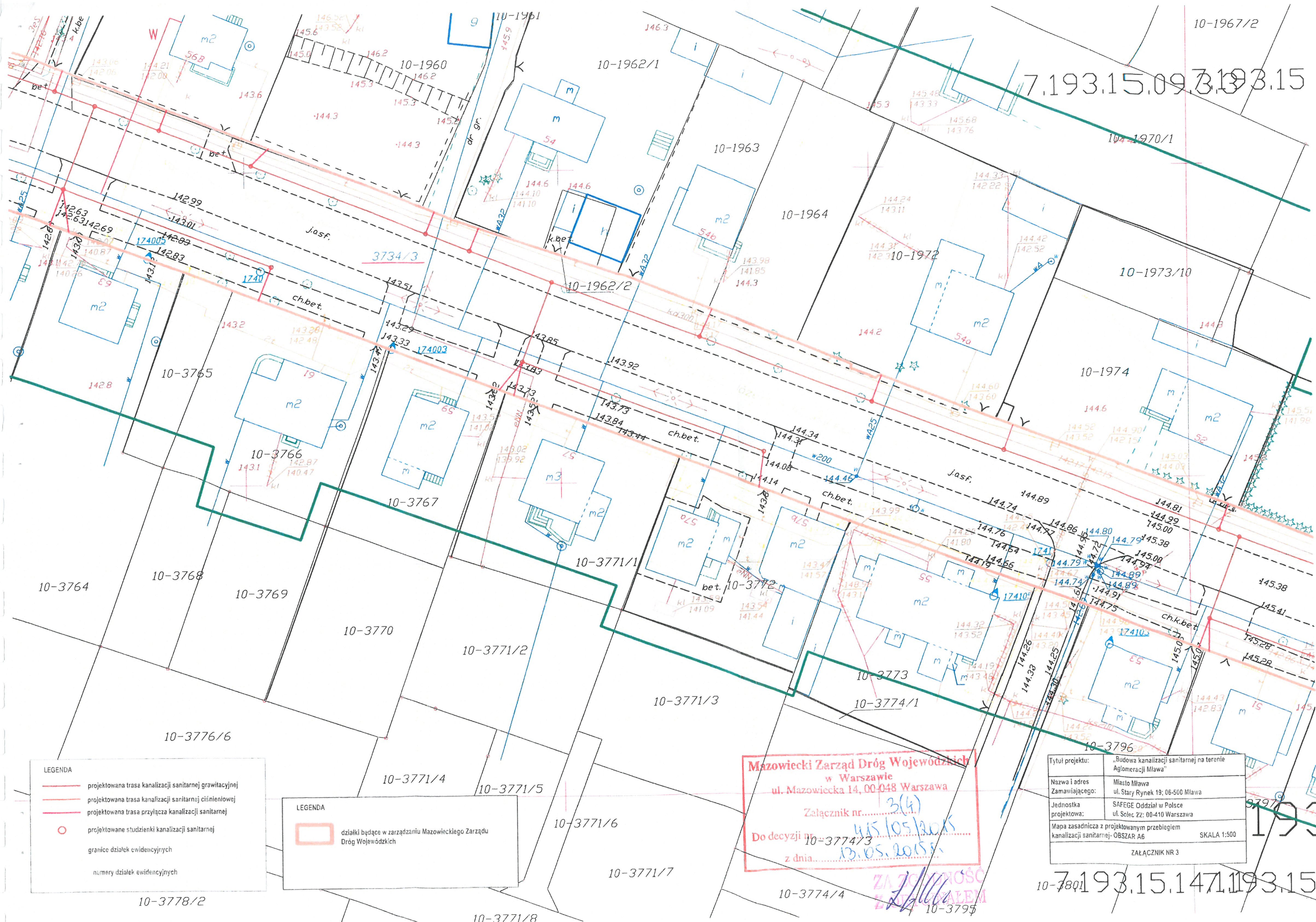
**Mazowiecki Zarząd Dróg Wojewódzkich**  
 w Warszawie  
 ul. Mazowiecka 14, 00-048 Warszawa  
 Załącznik nr... 2(4) ...  
 Do decyzji nr... 415/05/2015-3761 ...  
 z dnia... 12.05.2015.

Tytuł projektu:	„Budowa kanalizacji sanitarnej na terenie Aglomeracji Mława”
Nazwa i adres Zamawiającego:	Miasto Mława ul. Stary Rynek 19; 06-500 Mława
Jednostka projektowa:	SAFEGE Oddział w Polsce ul. Solec 22; 00-410 Warszawa
Mapa zasadnicza z projektowanym przebiegiem kanalizacji sanitarnej- OBSZAR A6	SKALA 1:500
ZAŁĄCZNIK NR 2	

ZAŁĄCZNIK NR 2  
Z PLANEM

10-4804





7.193.15.09 3.193.15

10-3801 9.193.15.147 1.193.15

LEGENDA

	projektowana trasa kanalizacji sanitarnej grawitacyjnej
	projektowana trasa kanalizacji sanitarnej ciśnieniowej
	projektowana trasa przyłącza kanalizacji sanitarnej
	projektowane studzienki kanalizacji sanitarnej
	granice działek ewidencyjnych
	numery działek ewidencyjnych

LEGENDA

	działki będące w zarządzaniu Mazowieckiego Zarządu Dróg Wojewódzkich
--	--

**Mazowiecki Zarząd Dróg Wojewódzkich**  
 w Warszawie  
 ul. Mazowiecka 14, 00-048 Warszawa

Załącznik nr.....3(4)

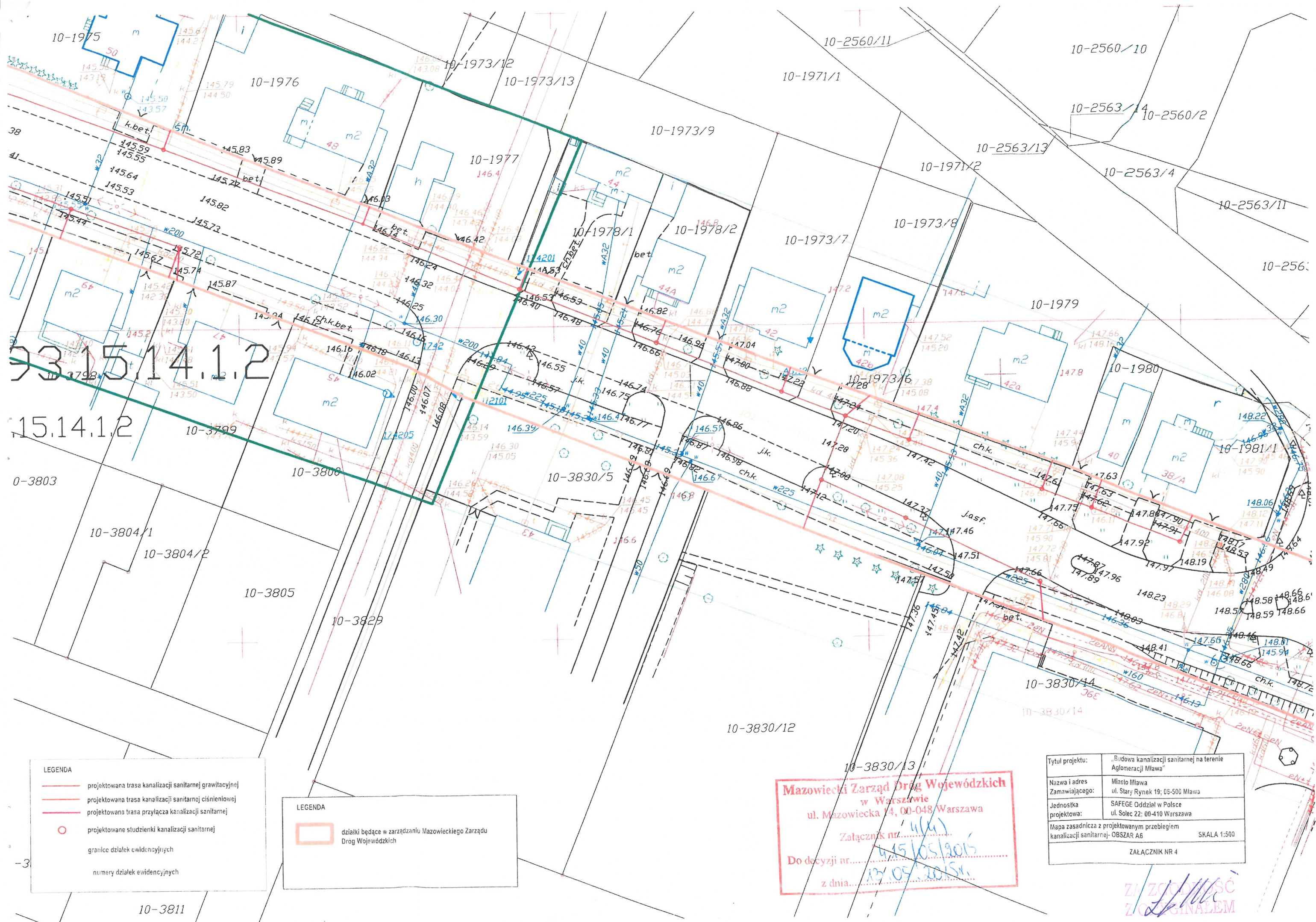
Do decyzji nr.....415/05/2015

z dnia.....13.05.2015

*ZAŁOŻENIE WYKONANE*

Tytuł projektu:	„Budowa kanalizacji sanitarnej na terenie Aglomeracji Mława”
Nazwa i adres Zamawiającego:	Miasto Mława ul. Stary Rynek 19; 06-500 Mława
Jednostka projektowa:	SAFEGE Oddział w Polsce ul. Sołec 22; 00-410 Warszawa
Mapa zasadnicza z projektowanym przebiegiem kanalizacji sanitarnej- OBSZAR A6	SKALA 1:500
ZAŁĄCZNIK NR 3	





9315.14.1.2  
15.14.1.2

**LEGENDA**

- projektowana trasa kanalizacji sanitarnej grawitacyjnej
- projektowana trasa kanalizacji sanitarnej ciśnieniowej
- projektowana trasa przyłącza kanalizacji sanitarnej
- projektowane studzienki kanalizacji sanitarnej
- granice działek ewidencyjnych
- numery działek ewidencyjnych

**LEGENDA**

- działki będące w zarządzaniu Mazowieckiego Zarządu Dróg Wojewódzkich

**Mazowiecki Zarząd Dróg Wojewódzkich**  
 w Warszawie  
 ul. Mazowiecka 4, 00-048 Warszawa  
 Załącznik nr.....  
 Do decyzji nr.....  
 z dnia.....

Tytuł projektu:	„Budowa kanalizacji sanitarnej na terenie Aglomeracji Mława”
Nazwa i adres Zamawiającego:	Miasto Mława ul. Stary Rynek 19, 05-500 Mława
Jednostka projektowa:	SAFEGE Oddział w Polsce ul. Solec 22: 00-410 Warszawa
Mapa zasadnicza z projektowanym przebiegiem kanalizacji sanitarnej- OBSZAR A6	SKALA 1:500
ZAŁĄCZNIK NR 4	

ZŁOŻYĆ DO  
ZARZĄDZANIE